







Leyenda

CLASE	TIPO	PENDIENTE
	Clase 1 Llano o casi llano	0- 2 %
	Clase 2 Suavemente inclinado	2- 6 %
	Clase 3 Inclinado	6-13 %
	Clase 4 Moderadamente escarpado	13-25 %
	Clase 5 Escarpado	25-55 %
	Clase 6 Muv escarpado	> 55 %

Titulo: "MORFOLOGÍA Y GRADO DE DEGRADACIÓN DE LOS SUELOS DEL TÉRMINO DE CUEVAS DEL BECERRO (MÁLAGA)".		
Realizado por: <p style="text-align: center;">EMILIO SALAS AVILÉS</p>		
<p style="text-align: center;">E.P.S. INGENIERO TÉCNICO AGRÍCOLA</p>		
FECHA: Julio 2011	Mapa de: <p style="text-align: center;">PENDIENTES</p>	
Localidad: CUEVAS DEL BECERRO Provincia: MÁLAGA	EL ALUMNO: Fdo: EMILIO SALAS AVILÉS	MAPA Nº 5